

SRU Tram Bus

Wandern und Einkehren  
zwischen Iphofen und Kitzingen

## Vom Wein zum Main

R1 Iphofen ► Mainbernheim ► Kitzingen R1

129

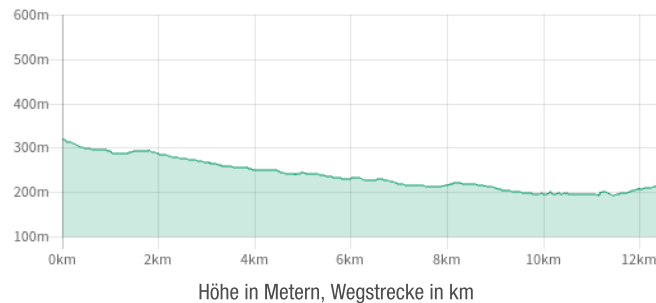


Verkehrsbund Großraum Nürnberg

## Vom Wein zum Main

Entfernung: ca. 13 km, Dauer: ca. 3,5 Std.

### Höhenprofil



### Vorwort

Die unbeschwerliche Wanderung am Rand der unterfränkischen Weinanbaugebiete lädt vor allem mit den historischen Städtchen **Iphofen**, **Mainbernheim**, **Sickershausen** und **Kitzingen** die Wanderer immer wieder zum Verweilen, zu Rundgängen und Besichtigungen ein. Natürlich kommen Kostproben des Weinangebots in den zahlreichen Gaststätten und Heckenwirtschaften, je nach Witterung auch in deren schmucken, bewirtschafteten Gärten, nicht zu kurz.

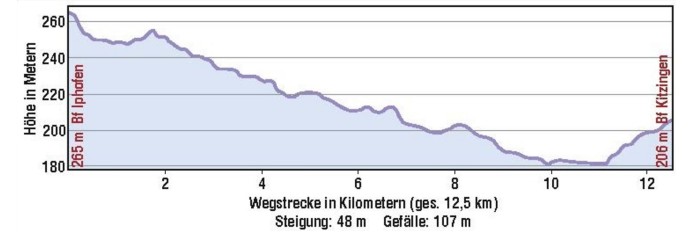


Iphofen am Stadtgraben (29.09.2015, VGN © VGN GmbH)

### Karte



Karte am Ende des Dokuments in höherer Auflösung.



Höhenprofil Vom Wein zum Main (02.02.2015, VGN © VGN GmbH)



Karte am Ende des Dokuments in höherer Auflösung.



Karte am Ende des Dokuments in höherer Auflösung.

### Wegbeschreibung

Vom Bahnhofsvorplatz in **Iphofen RE 10** aus halten wir uns rechts und unterqueren linker Hand die Straße. Über die Bahnhofstraße, vorbei an der alten Weinpresse, nähern wir uns stadteinwärts dem Stadtgraben. Hier links die wenigen Treppen nach oben und im Rechtsbogen entlang der von zahlreichen Obstbäumen flankierten Stadtbefestigung. Hier betreten wir beim ersten Durchlass, dem 1533–1548 erbauten **Mainbernheimer Tor**, den historischen Stadtkern. Am Julius-Echter-Platz links an der Spitalkirche vorbei, geht es in der Maxstraße im Rechtsbogen vor zum **Marktplatz**, rechts das **Knauf-Museum** (km 1,4).





Iphofen Marktplatz (29.09.2015, VGN © VGN GmbH)



Rödelseer Tor (20.10.2015, VGN © VGN GmbH)

Es bleibt genügend Zeit, sich umzuschauen – Iphofen hat einiges zu bieten. Ausgangspunkt für den Weg hinaus aus dem unterfränkischen Städtchen ist das berühmte **Rödelseer Tor**, unmittelbar hinter der **Stadtpfarrkirche St. Veit**.

Gleich danach links über den Parkplatz und geradewegs ohne Wegezeichen „hinaus ins Freie“ bis zu einem Abzweig (Rastbank), dort rechts.

Ein kleines Gänglein mündet im Mühlenweg, dem wir nach links bis zum Kreisverkehr folgen und an der rechten Seite passieren. Am Ortsausgang geht es nach rechts in einen Teerweg auf ein frei

stehendes Kreuz zu, danach in den ersten Betonplattenweg links vor bis zur Straße (km 2,8).



Nach Iphofen (29.09.2015, VGN © VGN GmbH)

Vor den Leitplanken auf grasigem Pfad nun rechts, danach vorsichtig über einen Graben und die Straße, dann hinein in einen breiten Feldweg. Gleich nach dem Gebüsch nimmt uns linker Hand ein Wiesenweg auf und leitet uns im langen Linksbogen an den Weihern entlang bis zu einem Querweg, dort dann rechts einbiegen. Geradeaus geht es weiter zwischen den hohen Schilfgräsern, bald oberhalb des Sickerbaches und später an einem frei stehenden Anwesen vorbei. Weiter am Bachlauf entlang, erreichen wir bei der Hausnummer 49 **Mainbernheim**, folgen geradewegs dem Mühlenweg und der Iphöfer Ausschilderung **i1**. Bei der folgenden Gabelung links, der Mühlenweg mündet nun in die Nürnberger Straße, in die wir schräg nach rechts einfädeln. Durch das untere Tor des historischen Markgrafenstädtchens erreichen wir den Stadtkern. In der Herrnstraße bietet sich für Wanderer – gute 150 m danach rechts – im Biergarten und dem kleinen Gastraum in der uralten Turmschänke eine optimale Rast- und Einkehrmöglichkeit: bei einem guten Schoppen Wein aus Mainstockheim und fränkischen Hausmacher-Spezialitäten (km 5,6).

#### Mehr zu Mainbernheim und den Stadtführungen:

Stadt Mainbernheim

Rathausplatz 1, 97350 Mainbernheim

Tel. 09323 8042-30, Fax 09323 8042-33

Internet: [www.mainbernheim.de](http://www.mainbernheim.de)

E-Mail: [stadt@mainbernheim.de](mailto:stadt@mainbernheim.de)



Mainbernheimer Altstadt (29.09.2015, VGN © VGN GmbH)

Der Herrnstraße folgend, bietet sich vom zentral gelegenen, im Jahr 1863 erbauten **Vierröhrenbrunnen** nach links oder rechts ein kleiner Rundgang entlang der mittelalterlichen Stadtmauer an. Dieser endet, egal von welcher Seite der Laufrichtung, entweder vor und hinter dem oberen Stadttor. Am Renaissance-Portal des sehenswerten Friedhofes vorbei, dann in der Kitzinger Straße weiter vor zur großen Kreuzung (Autohaus Wolf). Dort links und vorsichtig über die **B 8**, nun geradewegs in den Sickershäuser Weg (Reiterhof). Das Teersträßchen führt über zwei kleine Bachläufe, dann im Rechtsbogen zwischen den Feldern auf den anfangs mit Betonplatten versehenen Radweg Richtung Sickershausen/Kitzingen.

Wieder geteert, weist uns am Waldeck die **Hinweistafel „Am Berg'la“** zur nächsten Einkehrmöglichkeit im romantischen Biergarten und Café im Schatten der alten Obstbäume (km 7,5).

Zurück zum Hauptweg, rechter Hand am Kinderspielplatz vorbei und dann rechts, es ist nicht mehr weit bis zum Kitzinger Ortsteil **Sickershausen**. Der Straße „In der Sicker“ folgend, geht es bis vor die **St.-Johannis-Kirche** am Kirchplatz.

Links vor der Kirche geht es ca. 40 m leicht abwärts, dann schwenken wir rechts in die Raiffeisenstraße und über den **Sickerbach**, unmittelbar dahinter das Haus Nr. 14. Über einen schmalen Schotterweg nach links, geht es angenehm ohne Ausschilderung ein ganzes Stück am Bach entlang. Beim ersten Blickkontakt zum Schulzentrum passieren wir einen Steg über den Sickerbach, bleiben aber geradeaus und fädeln in die Sickerbach-Straße ein. Über die Straße geht es weiter den Fuß- und Radweg der Sickershäuser Straße entlang, an der Schulbushaltestelle vorbei und über die anschließenden Parkplätze. Am Ende der Parkplatzreihe weist uns ein großes Hinweisschild „Sportzentrum Sickergrund“, nach links. Am Sportgelände und dem Sickerbach entlang, nimmt uns nach den

Parkplätzen ein geteilter Weg mit Durchlass auf. Nach den durch Buschwerk verdeckten Tennisplätzen links von uns nun rechts ab, über den Bachlauf und nach rund 100 m bei der anschließenden Gabelung links. Nach einem weiteren Durchlass folgt im Kitzinger Weg eine Rechts-links-Kombination und nach einer Gärtnerei ein großer Kreisverkehr. Links an der Verkehrsinsel vorbei, zeigen uns die „DVV“-Ausschilderung und das „Aqua-Sole“-Schild, dass wir auf dem richtigen Weg sind. Dem Radwegezeichen „Stadtmitte: 1,6 km“ folgend, unterqueren wir die mittels Säulen abgestützte Veranda der zum Aqua-Sole-Komplex gehörenden Sauna. Auf geteertem Weg weiter, nun durch eine steinerne Unterführung, ist es nicht mehr weit zum Mainufer. Entlang des Mains genießen wir das schöne Stadtpanorama und erreichen über eine Holzterrasse die **Alte Mainbrücke**. Nach der Mainbrücke bleibt es mit einem Blick auf den Stadtplan „jedem selber überlassen“, den Weg zum **Bahnhof RE 10** individuell zu gestalten. Ein Einkehrtipp im Stadtkern ist gleich neben dem Rathaus das Weinbistro am Turm. Neben fränkischem Wein und Flammkuchen gibt es dort natürlich auch leckere Pizzas sowie neue Kreationen aus dem Steinofen.

### Tourist-Information Iphofen

Kirchplatz 1  
97346 Iphofen  
Tel: 09323 87030-6  
E-Mail: [tourist@iphofen.de](mailto:tourist@iphofen.de)  
[www.iphofen.de](http://www.iphofen.de)  
Öffnungszeiten:  
Mo. - Fr. 10:00 Uhr - 18:00 Uhr & Sa. 10:00 Uhr - 14:00 Uhr

### Tourist-Information Stadt Kitzingen

Schrankenstraße 1 (an der Alten Mainbrücke)  
97318 Kitzingen  
Tel: 09321 20-8888  
Fax: 09321 20-98888  
E-Mail: [tourismus@stadt-kitzingen.de](mailto:tourismus@stadt-kitzingen.de)  
[www.kitzingen.info](http://www.kitzingen.info)  
Öffnungszeiten der Tourist-Information:  
April– Oktober: Mo.–Fr. von 9–17 Uhr, Sa. von 10–14.00 Uhr,  
November– März: Mo.–Do. von 9–17, Fr. von 9–12 Uhr

Weitere Informationen finden Sie auch in den VGN-Prospekten: Städtetour Kitzingen und Iphofen!



#### KITZINGEN

Sehenswürdigkeiten & Stadtplan, der fastnachtsfrohen Weinhandelsstadt



#### IPHOFEN

Ein Kleinod Frankens

## Einkehren

Bitte informieren Sie sich in Ihrem eigenen Interesse vorab über die

aktuellen Öffnungszeiten und Ruhetage. Korrekturen können an [freizeit@vgn.de](mailto:freizeit@vgn.de) gemailt werden.

## Iphofen

### Gasthof Goldene Krone

Marktplatz 2  
97346 Iphofen  
Tel: 09323 87240  
E-Mail: [kontakt@gasthof-krone-iphofen.de](mailto:kontakt@gasthof-krone-iphofen.de)  
[www.gasthof-krone-iphofen.de](http://www.gasthof-krone-iphofen.de)  
Kaffee & Kuchen  
Öffnungszeiten:  
Mo, Mi, Do, Fr: 15 – 22 Uhr  
Sa: 11 – 22 Uhr  
So: 11 – 15 Uhr  
Ruhetag: Dienstag

### Goldener Stern

Maxstr. 22  
97346 Iphofen  
Tel: 09323 3315  
E-Mail: [info@goldener-stern-iphofen.de](mailto:info@goldener-stern-iphofen.de)  
[www.goldener-stern-iphofen.de](http://www.goldener-stern-iphofen.de)  
Öffnungszeiten:  
Di + Mi: 17 – 22 Uhr u. Fr 14 – 22 Uhr, Sa 11:30 – 14 Uhr u. 17 – 22 Uhr  
So: 11:30 – 19 Uhr  
Ruhetage:  
Montag, Donnerstag

### Neunundneunzger Kulinarium

Pfarrgasse 18  
97346 Iphofen  
Tel: 09323 804488  
[www.99er-kulinarium.de](http://www.99er-kulinarium.de)  
Kreative feine Küche für Veganer, Vegetarier, Fleisch- & Fischliebhaber

### Öffnungszeiten:

Di, Mi, Fr, Sa, So: 12-14 Uhr und 17.30-22 Uhr (20 Uhr letzte Tischvergabe)  
Ruhetage:  
Montag, Donnerstag

### Pizzeria Friuli

Lange Gasse 1  
97346 Iphofen  
Tel: 09323 5524  
Italienische Spezialitäten, hausgemachte Nudel- u. Fischgerichte  
Mo, Di, u. Do. – So.  
11:30 - 14 Uhr u. 17 - 21 Uhr  
Ruhetage:  
Dienstag, Mittwoch

### Ristorante Pizzeria da Tonino

Marktplatz 23  
97346 Iphofen  
Tel: 09323 804421  
E-Mail: [info@ristorante-da-tonino.de](mailto:info@ristorante-da-tonino.de)  
[www.ristorante-da-tonino.de](http://www.ristorante-da-tonino.de)  
Italienische Spezialitäten, hausgemachte Nudel- u. Fischgerichte  
Öffnungszeiten:  
Di.–Sa. 11:30 - 14:30 u. 17.30 - 22:00 Uhr  
So. 11:30 - 14:30 und 17 - 21:30 Uhr  
Ruhetag: Montag

## Kitzingen

### „Kastanienhof“ Bistro & Bar mit Biergarten

Friedrich-Ebert-Str. 26  
97318 Kitzingen  
Tel: 09321 267749

E-Mail: [info@kastanienhof-kitzingen.de](mailto:info@kastanienhof-kitzingen.de)

[www.kastanienhof-kitzingen.de](http://www.kastanienhof-kitzingen.de)

Öffnungszeiten Bar: Mo.–Fr. von 9–1 Uhr, Sa-So. von 9-2 Uhr,  
Restaurant: Di-So 11-22 Uhr, durchgehend warme Küche von 11-21 Uhr, Ruhetag Montag

### Am Berg'la - Biergarten und Cafe

Markgrafenstr. 27  
97318 Kitzingen  
Tel: 0175 5631134  
E-Mail: [AmBergla@T-Online.de](mailto:AmBergla@T-Online.de)  
<http://www.ambergla.de>  
Öffnungszeiten: "Wenn es Petrus zulässt" Do und Fr ab 17 Uhr,  
Sa ab 14 Uhr, Sonn- und Feiertage ab 14 Uhr

### Weinbistro am Turm

Marktstr. 32  
97318 Kitzingen  
Tel: 09321 3909961  
Di-Do 11:30-14 Uhr und 17-22 Uhr, Fr-Sa 11:30-14 Uhr und 17-23 Uhr, So 15-22 Uhr

## Mainbernheim

### "Zum Falken"

Herrnstr. 27  
97350 Mainbernheim  
Tel: 09323 8728-0  
E-Mail: [info@zum-falken.de](mailto:info@zum-falken.de)  
<http://www.zum-falken.de/home>  
Mittwoch bis Sonntag zur Mittagszeit und am Abend  
(Rosenmontag, Ostermontag, Pfingstmontag und Kirchweihmontag sind geöffnet)



## "Zum Goldenen Löwen"

Nürnberger Str. 8

97350 Mainbernheim

Tel: 09323 222

E-Mail: [fink.ingrid@gmx.de](mailto:fink.ingrid@gmx.de)

[www.goldener-loewe-mainbernheim.de](http://www.goldener-loewe-mainbernheim.de)

Öffnungszeiten: Jeden ersten Sonntag im Monat. Weitere

Öffnungstage, z. B. an Feiertagen; Fränkische Küche

## Cafe Bärenstark

Inh. Thomas Bergner

Herrnstr. 25

97350 Mainbernheim

Tel: 09323 877851

[www.cafe-baerenstark.de](http://www.cafe-baerenstark.de)

Öffnungszeiten: Mo-Fr 9-18 Uhr, Sa 14-18 Uhr, So 14-18 Uhr,

Ruhetag Donnerstag

## Korfu

Mühlenweg 1

97350 Mainbernheim

Tel: 09323 1673

Di-So von 10-01 Uhr; Ruhetag: Montag

Griechische Spezialitäten

## Turmschänke Mainbernheim

Herrnstr. 41

97350 Mainbernheim

Tel: 0160 91429283

E-Mail: [carlos220498@aol.com](mailto:carlos220498@aol.com)

[www.turmschaenke-mainbernheim.de](http://www.turmschaenke-mainbernheim.de)

Mo-So täglich von 10-14 Uhr und ab 17 Uhr; Mittwochabend  
geschlossen;

Fränkische Hausmacherspezialitäten

## Fehler in der Tourenbeschreibung?

Korrekturen können an [freizeit@vgn.de](mailto:freizeit@vgn.de) geschickt werden. Für jede Mithilfe, unsere Tipps so aktuell wie möglich zu halten, besten Dank!

## VGN-App

VGN Fahrplan & Tickets für Android, iOS und Windows Phone - mit Fahrplanauskünften, Fußwegekarten und Preis- und Tarifangaben für die gewählte Verbindung.

[www.vgn.de/mobil/apps](http://www.vgn.de/mobil/apps) oder in den App Stores

[http://www.vgn.de/wandern/vom\\_wein\\_zum\\_main](http://www.vgn.de/wandern/vom_wein_zum_main)

Copyright VGN GmbH 2022

# KITZINGEN

Sulzfeld  
a.Main

MARKT-  
STEFT

Würzburg DB

Kitzingen R1



Verkehrsverbund Großraum Nürnberg

Etwashausen

Siedlung

Hoheim

Fröhstock-  
heim

Rödelsee

Sickers-  
hausen

Hohenfeld

Am Berg'la

hist. Altstadt

MAINBERN-  
HEIM

i1

IPHOFEN

Knauff-Museum

Michelfeld

Ipshofen R

Nürnberg R1

Schwanberg

## Legende:

- R-Bahn mit Bahnhof
- Wanderweg
- Burg Sehenswürdigkeit
- Einkehrmöglichkeit

0 500 1000 1500 m



Stand: 01/2016

# Auszug Stadtplan Iphofen

**Rödelseer Tor**



**Mainber-  
heimer  
Tor**



**Einers-  
heimer  
Tor**

**Südlicher  
Stadtzugang**
















**Zum  
Bahnhof**







- |   |   |   |
|---|---|---|
|  Tourist-Information |  öffentliches WC                 |  Radwege                   |
|  Spielplatz          |  behindertenfreundliches WC      |  Genießer-Radtour Nr.2     |
|   |  Wanderwege                      |  Archäologie-Radtour Nr. 3 |
|   |  Kitzingen-Sulzfeld-Marktbreit   |  Gartenland-Radtour Nr. 4  |
|   |  Würzburg-Kitzingen-Albertshofen |  Schwanberg-Radtour Nr. 5  |
|   |   |  Main-Radweg               |