

Genusstouren zu den Brennereien und Brauereien am Walberla

235 Hundshaupten → St.-Moritz-Kapelle →
Silberbach-Wasserfall → Leutenbach →
Kirchrehnbach → Pretzfeld



Verkehrsverbund Großraum Nürnberg

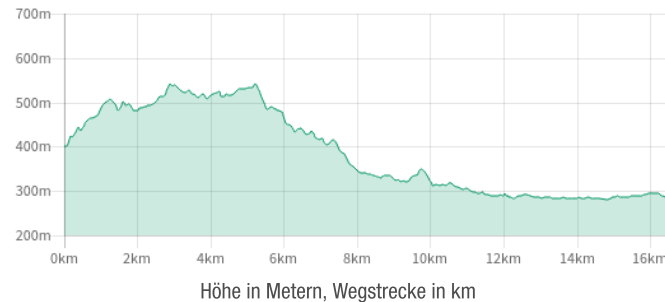
187

Stand: 30.9.2022

Genusstouren zu den Brennereien und Brauereien am Walberla

Entfernung: ca. 16 km, Dauer: ca. 4 Std.

Höhenprofil



Vorwort

Genusswanderung zu den Brennereien und Brauereien am Walberla

Blühende Kirschbäume, hervorragende Brennereien und Brauereien sowie die Kulturlandschaft um den 500 m hohen Tafelberg, das Walberla: Die Wandertour führt Sie durch ein romantisches Stück Fränkische Schweiz mit ausgedehnten Streuobstwiesen und einer reichhaltigen Gastronomie. Seit 2018 ist diese Region nicht ohne Grund einer der 100 Genussorte Bayerns. Mit Panoramablicken auf das Walberla, drei Edelbrand-Sommeliers und einem Bier-Sommelier erleben Sie auf 16 km typisch fränkische Dörfer in einem der größten Süßkirschenanbauggebiete Europas. Die Genusswanderung führt über leichte Wege etwas bergauf und bergab – ideal für kleine Gruppen und kulinarische Genießer. Mit dem Wildpark-Express **235** gelangen Sie gut zum Ausgangsort. Die Rückfahrt erfolgt bequem mit der Agilis ab Pretzfeld.

TIPP: Zur Kirschblüte im April und im goldenen Frühherbst ist diese Tour besonders schön!

Highlights der Tour sind u.a.:

- Einer der 100 Genussorte Bayerns
- Fränkische Brennerei- und Brauerei-Kultur
- Panoramablick Burgsteinblick
- Silberbach-Wasserfall

Karte

- **Karte** am Ende des Dokuments in höherer Auflösung.

Wegbeschreibung

Von der am **Wildpark in Hundshaupten** starten wir, folgen der Straße bergauf und biegen nach wenigen hundert Metern am oberen Parkplatz links ab in den Waldweg hinein. Nach ca. 500 m stoßen wir auf den Verbindungsweg nach Egloffsteinerhüll.



Links ab, am Hirschgehege entlang, bis es am Waldrand rechts ab in den „Kulturweg Egloffstein Nr. 3“ (KW3 (blau)) bis in den Ort **Hundsboden** geht. Dazu lohnt ein Blick auf die zwei historischen Gebäude: die **Kapelle zur Hl. Dreifaltigkeit** sowie den **Preusch'n Hof** aus dem 16. Jahrhundert mit dem historischen Wohngebäude.

Edelbrand-Brennerei Erlwein

Der Hofladen mit Bränden, Geisten und Likören aus überwiegend eigenen Streuobstbeständen bietet einen tiefen Einblick in die fränkische Brennerei-Kultur. Daneben werden selbst hergestellte Köstlichkeiten wie Fruchtaufstriche, Holzofenbrot & Apfelsekt – nach Champagnermethode vergoren – in der geräumigen Probierstube am Hof angeboten.

91349 Egloffstein, Hundsboden 21 A, Tel. 09197 1698, E-Mail: info@preuschens.de, www.preuschens.de


Zurück geht es, mit Wegweiser "KW3" in Richtung Leutenbach folgend, über einen Feldweg unter der Hochspannungsleitung zum Waldesrand. Am Waldrand biegen wir links ab und folgen ab wenigen Metern dem Wanderzeichen Pretzfeld – Kasberg). Die Route überquert die Straße, das Dörfchen Seidmar ist schon zu sehen, und nach ca. 300 m folgen wir, rechts ab, dem Weg in Richtung Seidmar

(K, ). Im Ort, an der Wanderinfotafel, geht's links ab, um dann sofort wieder rechts abzubiegen, dem  folgend. Am oberen Ortsende von Seidmar bieten sich **zwei Varianten** an:



Wandergruppe (10.04.2020, U. Buescher © VGN GmbH)

1. Variante kulinarisch: Am Ortsausgang biegen wir vor dem letzten Wohnhaus direkt links ab und wandern – ohne Wegmarkierung – auf einem Feldweg und durch den Wald bis in den Ort **Ortspitz**. Dabei geht es zuerst steil den alten Schulweg bergab, bevor wir den kleinen Ort förmlich „erklimmen“. Dort erwartet uns eine kulinarische Einkehr in der **Brennerei Peterhof**.


Wohl gestärkt geht es weiter in das malerische Moritzbachtal. Dabei folgen wir dem Wanderzeichen  im Dorf hinab ins kleine Hochtal und gelangen über eine schöne Wiese am Bach nach einer kurzen Wanderzeit zur **St.-Moritz-Kapelle** mit dem magischen **Orakelbrunnen**.


Brennerei Peterhof

Vollreife aromatische Früchte aus eigenen Obstgärten sind die Basis für ausgezeichnete Destillate, Geiste und Liköre. „Wir fangen die Düfte der Natur ein und füllen sie in Flaschen ab. Bei uns können Sie „Brennen erleben“! Die Brennmeisterin persönlich nimmt Sie mit auf die Reise vom Obstgarten bis in unsere moderne Probierstube. Individuell auf Sie abgestimmt.

91359 Leutenbach, Ortspitz 14, Tel. 09197 917, E-Mail: info@reichhold-peterhof.de, www.reichhold-peterhof.de

2. Variante Panoramablick Walberla: Am Waldesrand entlang führt der Weg in den Wald hinein und wird zu einem wunderbaren Pfad bis zum ersten Panorama-Highlight, dem **Burgsteinblick**! Das Walberla, der malerische Ort Leutenbach und die im Wald versteckte St.-Moritz-Kapelle werden zu einem wunderbaren Panoramablick


aneinandergereiht. Nach dem Augenschmaus geht es über einen Grat leicht hinab, dem  folgend, bis der Weg nach einigen Metern am Orakelbrunnen links zur St.-Moritz-Kapelle abbiegt.


Aus dem Kirchhof wenige Schritte zum Wanderparkplatz, wo wir scharf links abbiegen. Anschließend führt unsere Route rechts bergab, dem Ehrenbachtalweg  entlang, zu den malerischen Sinterterrassen des **Silberbach-Wasserfalles** und – vorbei am Silberstollen – über die Treppen hinab.



Wandergruppe (10.04.2020, U. Buescher © VGN GmbH)

Gemütlich wandernd, dem Wanderpfad an den **Felsenkellern** im Sandstein folgend, gelangen wir aus dem Wald heraus. Vor uns eröffnet sich ein weiteres Panorama mit **Leutenbach** und den Streuobstwiesen. Besonders zur Kirschblüte zeigt sich hier ein farbenfrohes Blütenmeer mit dem majestätischen Walberla im Hintergrund. Nun sind es nur noch wenige Meter, der Straße folgend, hinab nach Leutenbach. Von Weitem begrüßt uns St. Jakobus mit seinen fünf Türmchen. Der lohnende Grund, hier eine kulinarische Pause einzulegen, sind z. B. die kleine Brauerei und das Gasthaus Drummer sowie werktags die ausgezeichnete Metzgerei Spindler.

Am Dorfweiher vorbei und rechts am Fuße des Walberla gehen wir entspannt zwei Kilometer nach **Kirchehrenbach**. An vielen Obstbäumen vorbei, durch bunte Wiesen, das Walberla und die markante Hügellandschaft im Blick, folgen wir dem Wanderweg „ Muggendorf – Kirchehrenbach“. Im lebendigen Ort angekommen, laden mehrere Einkehrmöglichkeiten zur Rast ein: ein Hotel-Gasthof mit Brennerei, drei alteingesessene Gastwirtschaften, Bäcker, Metzger, ein kleiner Markt mit Getränkemarkt im Ortskern. Da bleiben wenig Wünsche offen!

Gestärkt können die letzten vier Kilometer gut erwandert werden. Dabei geht es durch das malerische Wiesent-Tal direkt nach Pretzfeld. Wir verlassen Kirchehrenbach östlich und biegen nach dem Ortsschild links ab. Hierbei folgen wir dem , überqueren zweimal die Eisenbahnlinie und gelangen entspannt sowie ohne größere Steigungen mit einem schönen Panorama-Blick nach **Pretzfeld**. Im Ort laufen wir – am Sportplatz vorbei – durch die historische Judengasse. Am Ende der Gasse befindet sich an der Egloffsteiner Straße die Brauerei Nikl: die kleine, fränkische Brauerei – das Mekka zahlreicher Bierliebhaber. Eine typisch fränkische Speisekarte und Brauereiführungen runden das Angebot ab. Die gegenüberliegende Edelbrennerei Haas umfasst neben mehr als 40 verschiedenen Destillaten auch Fruchtweine und Liköre.

Edelbrennerei Haas

Ansprechpartner: Haas Johannes
91362 Pretzfeld, Schmiedsgasse 2
Tel. 09194 1256
E-Mail: info@destillerie-haas.de
www.destillerie-haas.de

Von **Pretzfeld** geht es mit der Agilis **RB 22** zurück.

Infos und Tipps auf einen Blick

- Tourismuszentrale Fränkische Schweiz
Oberes Tor 1, 91320 Ebermannstadt, Tel. 09191 861054
E-Mail: info@fraenkische-schweiz.com
www.fraenkische-schweiz.com
- Fränkisches Genießerland rund ums Walberla
„Rund ums Walberla – Ehrenbürg“, Regensberg 10, 91358 Kunreuth, Tel. 09199 80996 oder Tel. 09197 625090
E-Mail: info@walberla.de

Markierungen: FAV, FSV, Orte und Gemeinden

Einkehren

Bitte informieren Sie sich in Ihrem eigenen Interesse vorab über die aktuellen Öffnungszeiten und Ruhetage. Korrekturen können an frei-zeit@vgn.de gemailt werden.

Egloffstein

Edelbrand-Brennerei Erlwein

Hundsboden 21 A
91349 Egloffstein
Tel: 09197 1698
E-Mail: info@preuschens.de
www.preuschens.de

Kirchehrenbach

Gasthaus-Brennerei Sponsel „Zum Schwarzen Adler“ Fam. Fritz Sponsel

Hauptstr. 45
91356 Kirchehrenbach
Tel: 09191 94448
Fax: 09191 616768
E-Mail: info@gasthaus-sponsel.de
www.wirtshaus.gasthaus-sponsel.de

Öffnungszeiten: Mo.–So. von 10–24 Uhr; durchgehend warme Küche bis 22 Uhr; eigene Brennerei; Ruhetag: Dienstag; Nov. bis Mrz.: Di und Mi Ruhetag

Restaurant-Café „Zum Walberla“ Fam. Josef Trautner

Straße zur Ehrenbürg 21
91356 Kirchehrenbach
Tel: 09191 94765
Fax: 09191 796895
E-Mail: info@zum-walberla.de
www.zum-walberla.de

Öffnungszeiten: Mo.–So. von 10–23 Uhr; durchgehend warme und kalte Küche von 10.30–22 Uhr; Sonnenterrasse; Ruhetag: Donnerstag

Leutenbach

Brauerei-Gasthof Drummer

Dorfstraße 10
91359 Leutenbach
Tel: 09199 403
E-Mail: gasthaus.drummer@walberla.de
www.brauerei-gasthof-drummer.de

Brennerei Peterhof

Ortspitz 14
91359 Leutenbach
Tel: 09197 917
E-Mail: info@reichold-peterhof.de
www.reichold-peterhof.de

Pretzfeld

Brauerei Nikl

Egloffsteiner Straße 19
91362 Pretzfeld
Tel: 09194 725025
E-Mail: info@brauerei-nikl.de
www.brauerei-nikl.de
Fr., Sa. und So. ab 09.30 Uhr, durchgehend warme Küche, Mo-Do nach Vereinbarung

Edelbrennerei Haas

Schmiedsgasse 2
91362 Pretzfeld
Tel: 09194 1256
Fax: 09194 794144
E-Mail: info@destillerie-haas.de
www.destillerie-haas.de

Pretzfelder Keller

Egloffsteiner Straße 19
91362 Pretzfeld
Tel: 0157 35806352
Fax: 09194 725026
E-Mail: info@pretzfelderkeller.de
www.pretzfelderkeller.de
Während der Kellersaison (bei schönem Wetter): Montag – Freitag ab 16 Uhr, Samstag ab 11 Uhr, Sonntag ab 11 Uhr, Feiertage ab 11 Uhr

Fehler in der Tourenbeschreibung?

Korrekturen können an freizeit@vgn.de geschickt werden. Für jede Mithilfe, unsere Tipps so aktuell wie möglich zu halten, besten Dank!

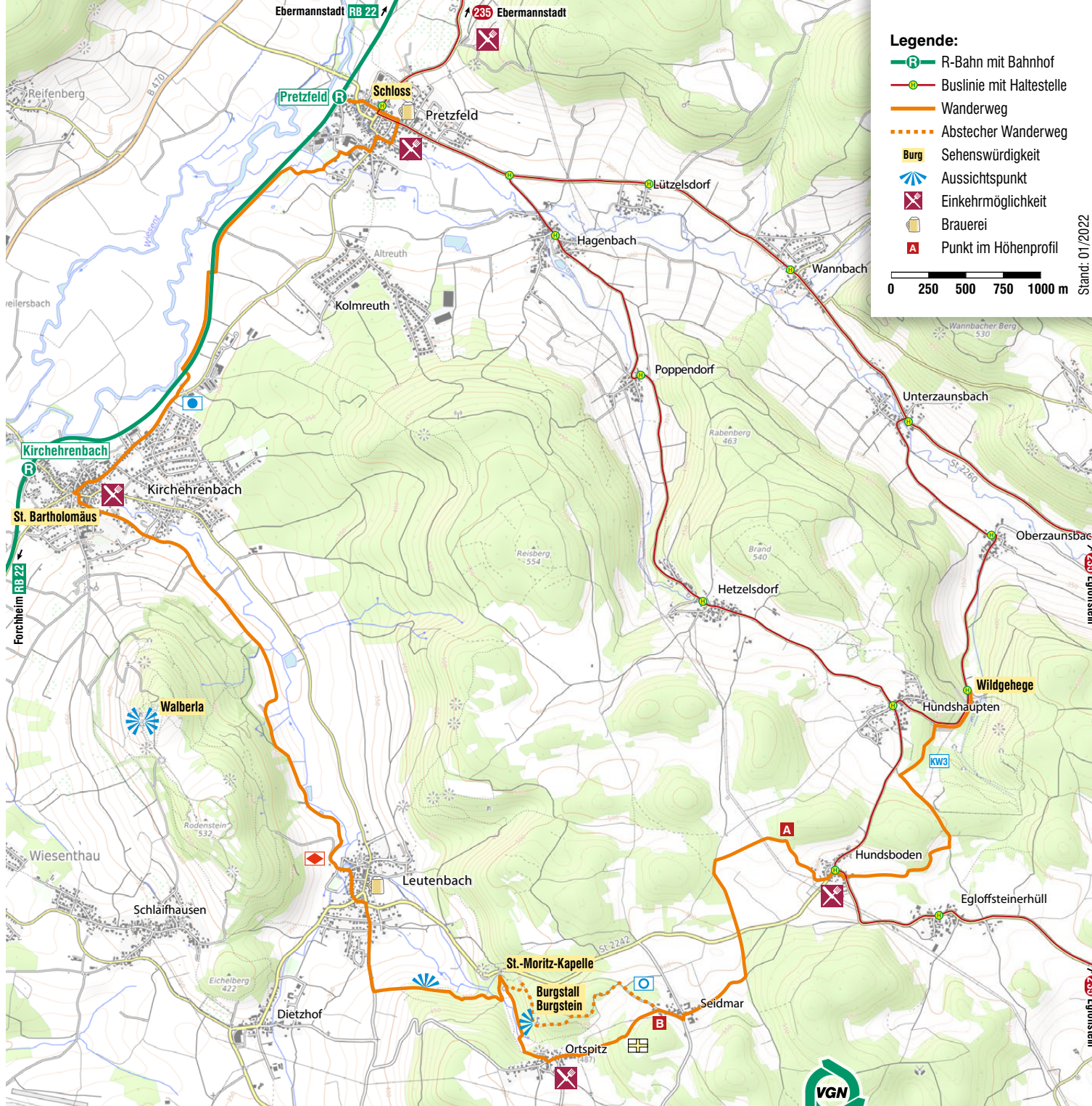
VGN-App

VGN Fahrplan & Tickets für Android, iOS und Windows Phone - mit Fahrplanauskünften, Fußwegekarten und Preis- und Tarifangaben für die gewählte Verbindung.

www.vgn.de/mobil/apps oder in den App Stores

<http://www.vgn.de/wandern/brennereienweg/>

Copyright VGN GmbH 2022



Legende:

- R-Bahn mit Bahnhof
- Buslinie mit Haltestelle
- Wanderweg
- Abstecher Wanderweg
- Sehenswürdigkeit
- Aussichtspunkt
- Einkehrmöglichkeit
- Brauerei
- Punkt im Höhenprofil

0 250 500 750 1000 m

Stand: 01/2022

Diese Karte wurde von Inkatias.com erstellt.
 © OpenStreetMap Mitwirkende (openstreetmap.org), OpenTopoMap (CC-BY-SA)